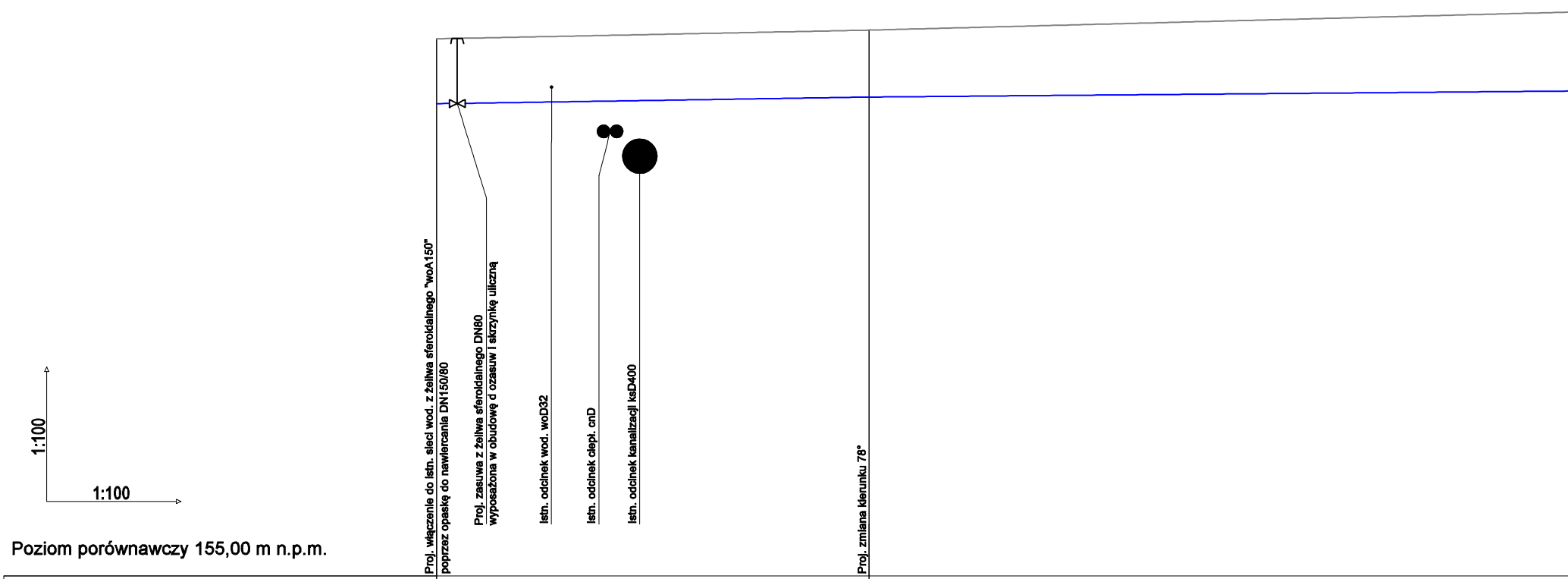
1:100
1:100
Proj. włączenie do istn. sieci wod. z żeliwa sferoidalnego "woA150"
poprzez opaskę do nawiercania DN150/80
Proj. zasuwa z żeliwa sferoidalnego DN80
wyposażona w obudowę d ozasuw i skrzynkę uliczną
Istn. odcinek wod. woD32
Istn. odcinek ciepł. cnD
Istn. odcinek kanalizacji ksD400
Proj. zmiana kierunku 78°

Poziom porównawczy 155,00 m n.p.m.

Rzędna terenu projektowanego	167,40		167,60	
Rzędna osi rurociągu [m]	165,90		166,06	
Zagłębienie osi rurociągu	1,50		1,54	
Odległości [m]		9,99		29,22
Średnice, materiał Spadek		PE100 SDR11 90×8,2	1,6 %	PE100 SDR11 90×8,2
Długość trasy [m]	0,00		9,99	
Oznaczenie	WOD1		WOD2	

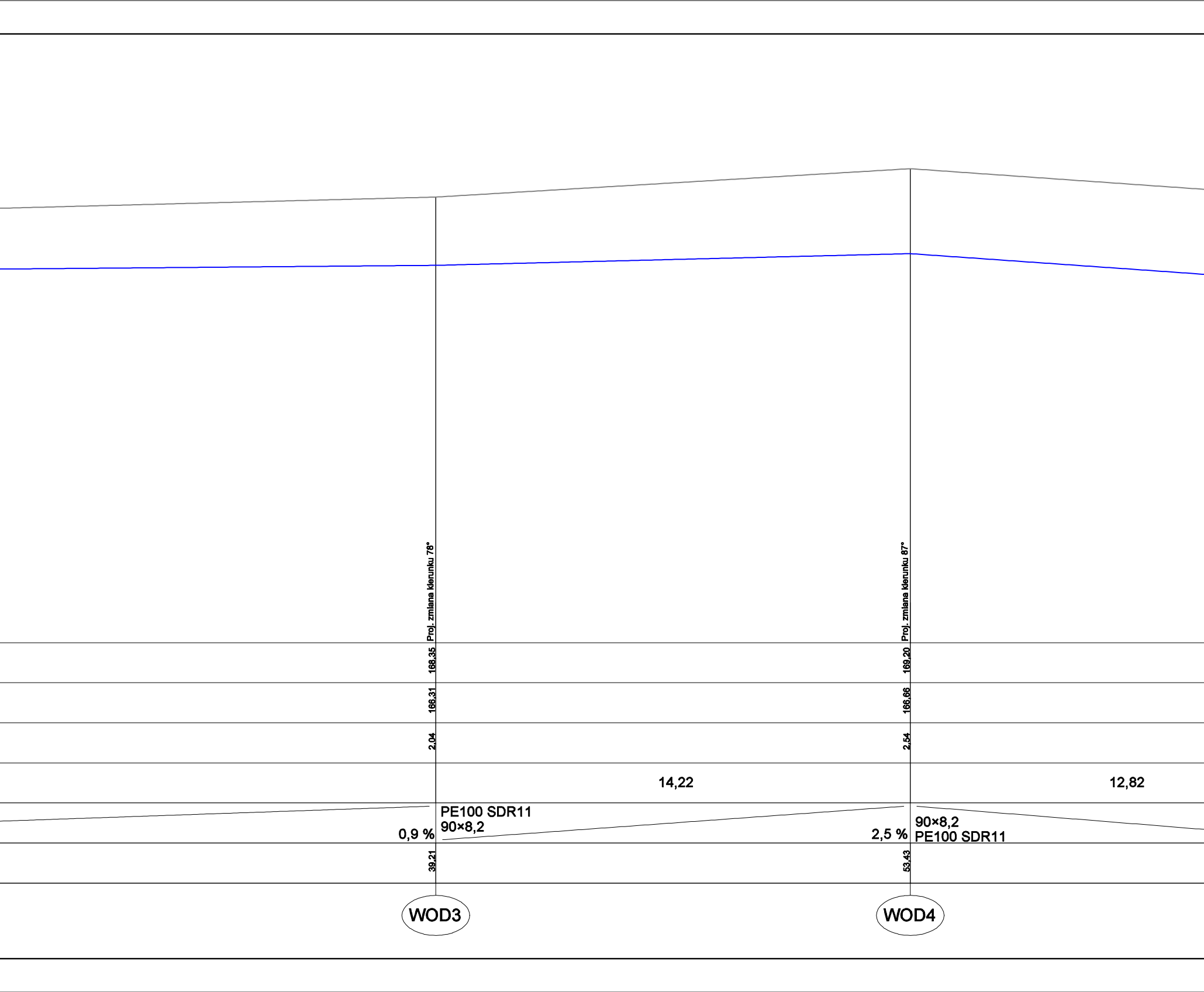
Proj. zmiana kierunku 78°
168,35
166,31
2,04
39,21
0,9 %
PE100 SDR11
90×8,2
WOD3
14,22
Proj. zmiana kierunku 87°
169,20
166,66
2,54
53,43
2,5 %
90×8,2
PE100 SDR11
WOD4
12,82

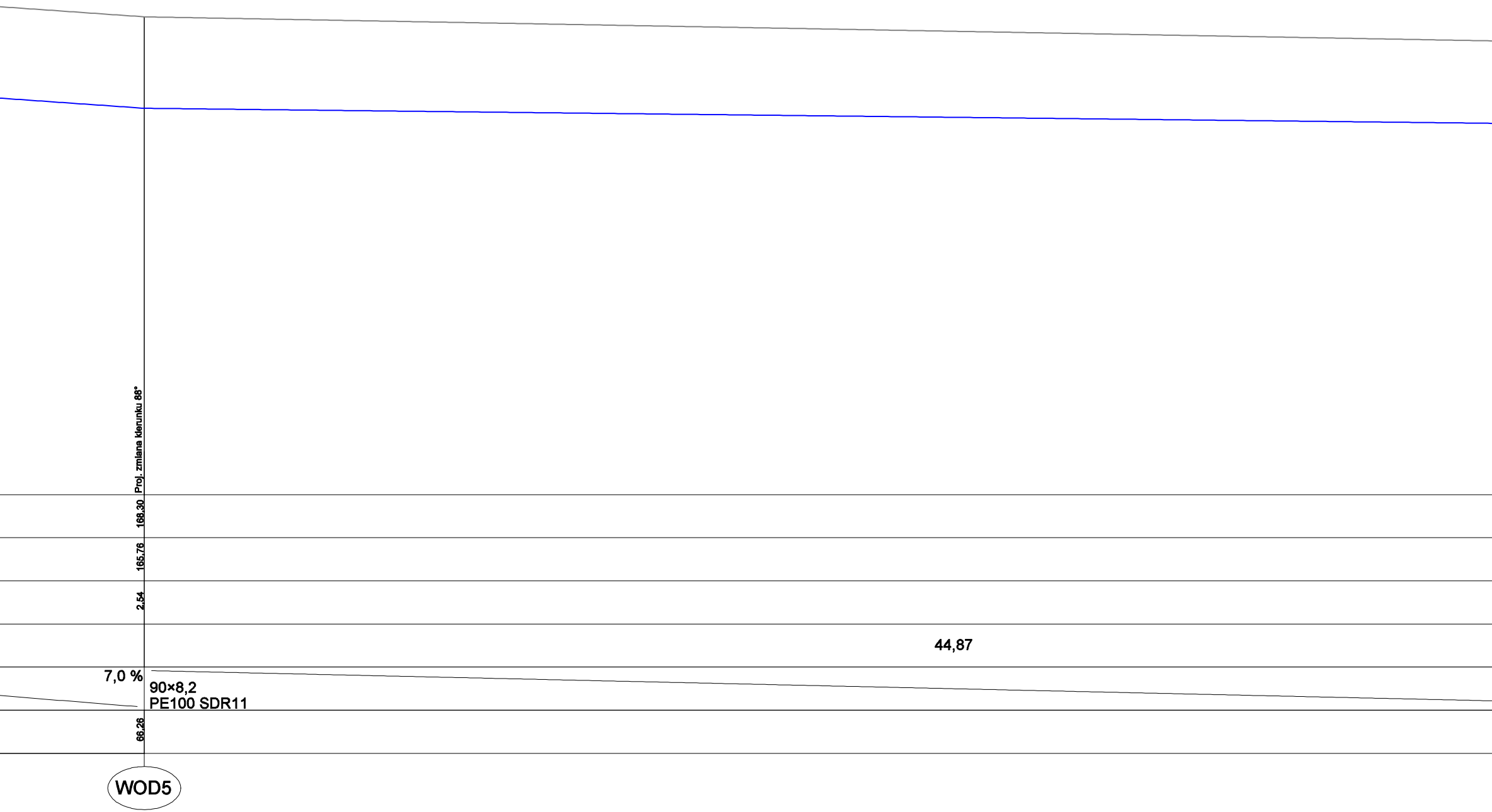
Proj. zmiana kierunku 88°
168,30
165,76
2,54
44,87
7,0 %
90×8,2
PE100 SDR11
66,26
WOD5

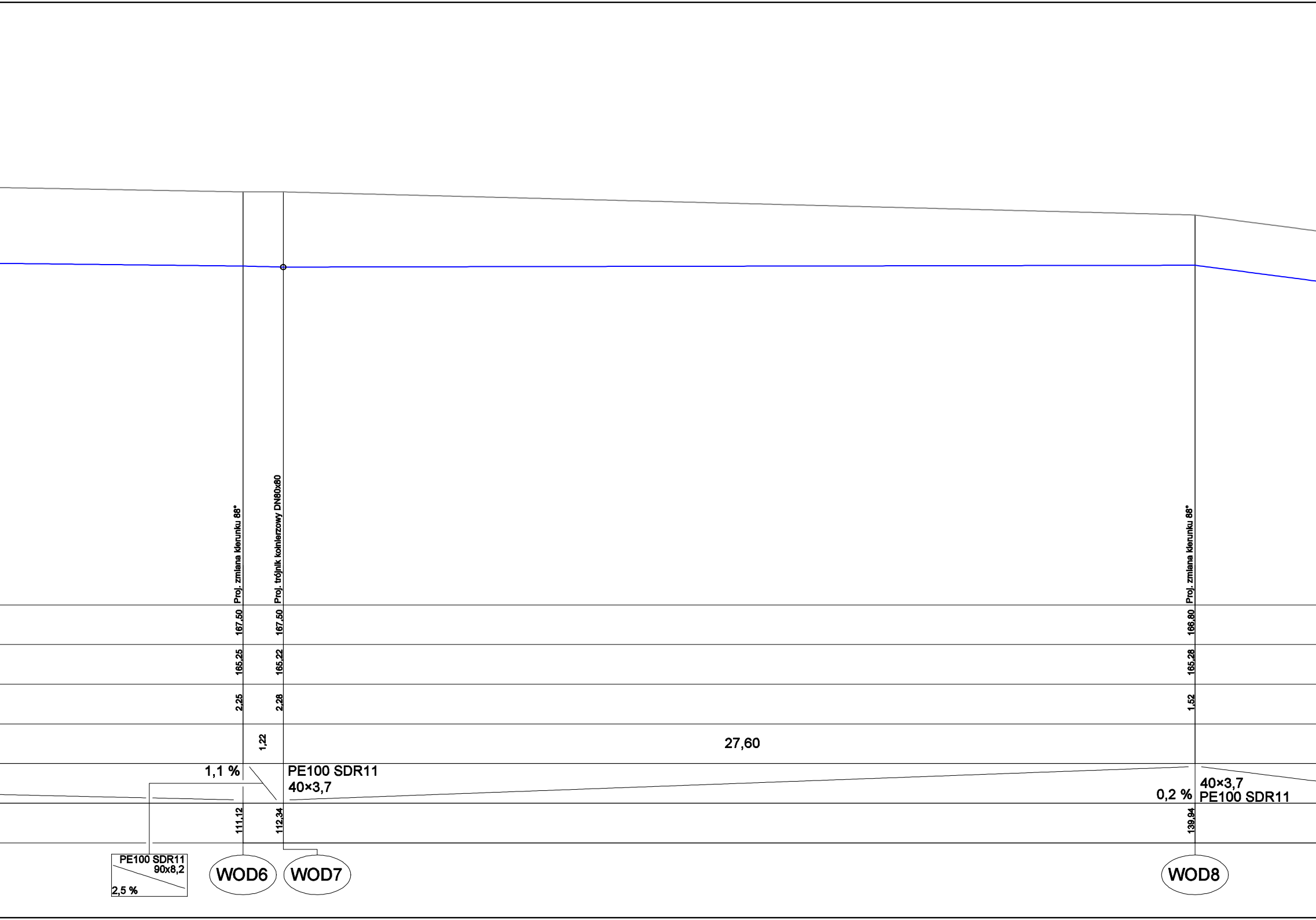
Proj. zmiana kierunku 88°
Proj. trójnik kołnierzowy DN80x80
Proj. zmiana kierunku 88°
167,50
167,50
166,80
165,25
165,22
165,28
2,25
2,28
1,52
1,22
27,60
1,1 %
PE100 SDR11
40×3,7
40×3,7
0,2 %
PE100 SDR11
111,12
112,34
139,94
PE100 SDR11
90x8,2
2,5 %
WOD6
WOD7
WOD8

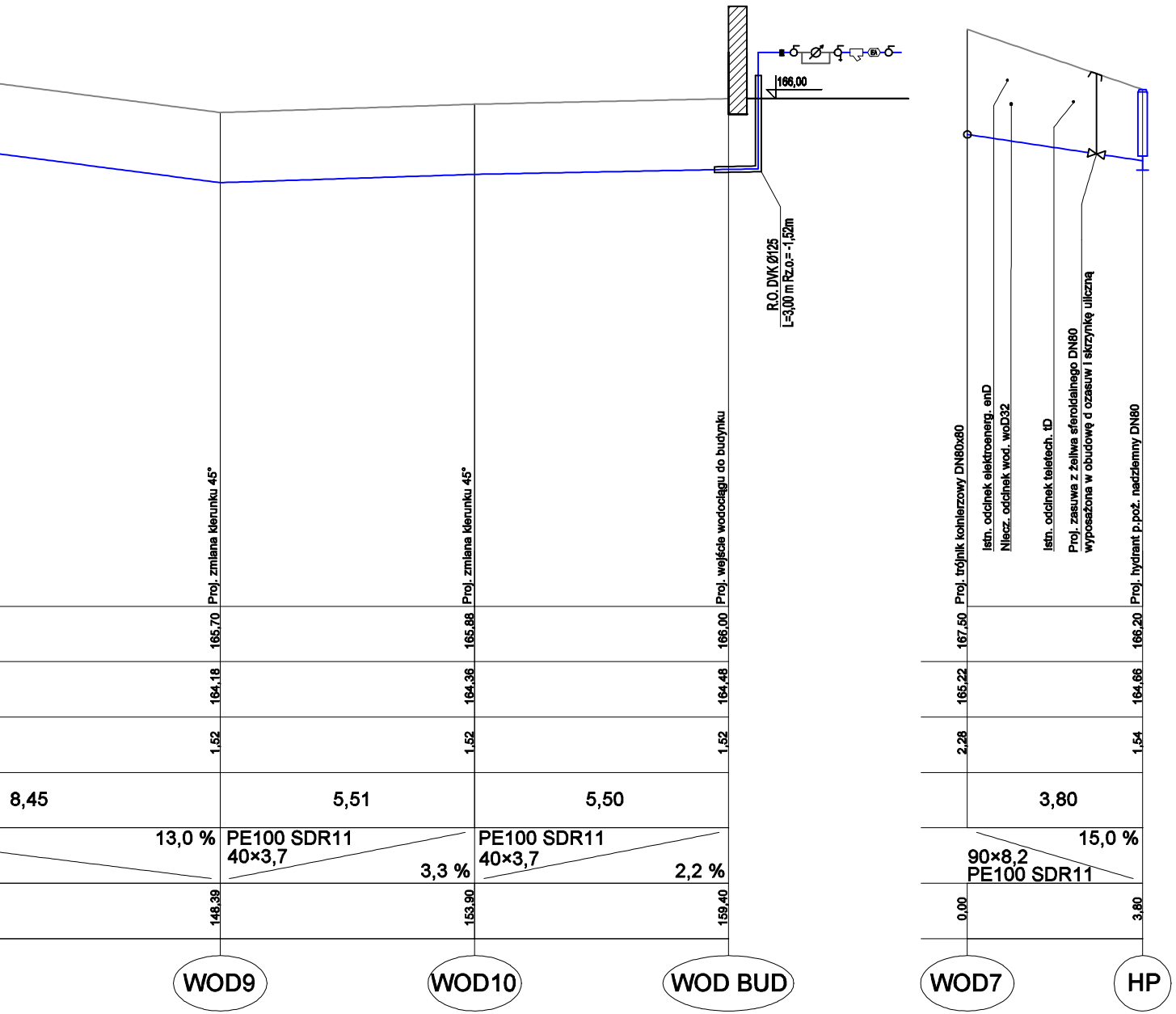
166,00
R.O. DVK Ø125
L=3,00 m Rz.o.= -1,52m
Proj. zmiana kierunku 45°
Proj. zmiana kierunku 45°
Proj. wejście wodociągu do budynku
Proj. trójnik kołnierzowy DN80x80
Istn. odcinek elektroenerg. enD
Niecz. odcinek wod. woD32
Istn. odcinek teletech. tD
Proj. zasuwa z żeliwa sferoidalnego DN80
wyposażona w obudowę d ozasuw i skrzynkę uliczną
Proj. hydrant p.poż. nadziemny DN80
165,70
165,88
166,00
167,50
166,20
164,18
164,36
164,48
165,22
164,66
1,52
1,52
1,52
2,28
1,54
8,45
5,51
5,50
3,80
13,0 %
PE100 SDR11
40×3,7
3,3 %
PE100 SDR11
40×3,7
2,2 %
15,0 %
90×8,2
PE100 SDR11
148,39
153,90
159,40
0,00
3,80
WOD9
WOD10
WOD BUD
WOD7
HP

LEGENDA:

—	Teren
—	Proj. przyłącz wodociągowy z rur PE100 SDR11

SCHEMAT ZESTAWÓW WODOMIERZOWYCH

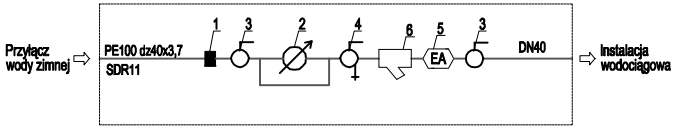
Przyłącz
wody zimnej
PE100 dz40x3,7
SDR11
1
3
2
4
6
5
EA
3
DN40
Instalacja
wodociągowa

1 - Łącznik kołnierzowy DN40
2 - Wodomierz skrzydełkowy jednostrumieniowy klasy C+ do wody zimnej DN25, Q3=6,30 m3/h + konsola wodomierzowa pod wodomierz DN25 (wyposażony w moduł do zdalnego odczytu)
3 - Zawór kulowy gwintowany DN40 PN16
4 - Zawór kulowy gwintowany DN40 ze spustem PN16
5 - Zawór antyskażeniowy EA DN40
6 - Filtr siatkowy kołnierzowy DN40

Zamierzenie budowlane Budowa stacji paliw płynnych i gazowych wraz z infrastrukturą techniczną		
Adres inwestycji jednostka ewidencyjna: 061206_4.0001.403 obręb ewidencyjny: 0001_Poniatowa działka nr ewid. 403		
Projektant mgr inż. Tomasz Totoś	**Nr uprawnień** PDK/0208POOS/18	**Podpis**
Sprawdzający mgr inż. Grzegorz Rechtoń	**Nr uprawnień** PDK/0071/PWOS/06	**Podpis**
Opracował mgr inż. Piotr Sadowski		**Podpis**
Tytuł rysunku: PROFILE PODŁUŻNE PRZYŁĄCZA WODOCIĄGOWEGO		
Skala: 1:100/100	**Data:** 05.2025	**Rys. nr:** PT.05